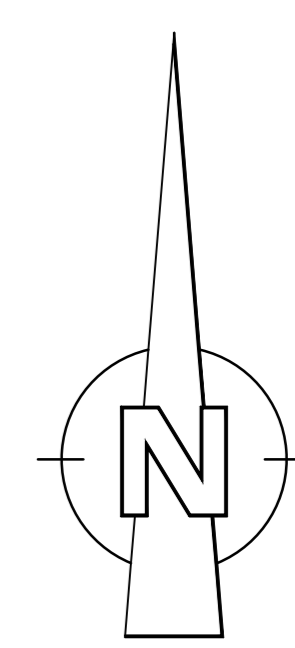
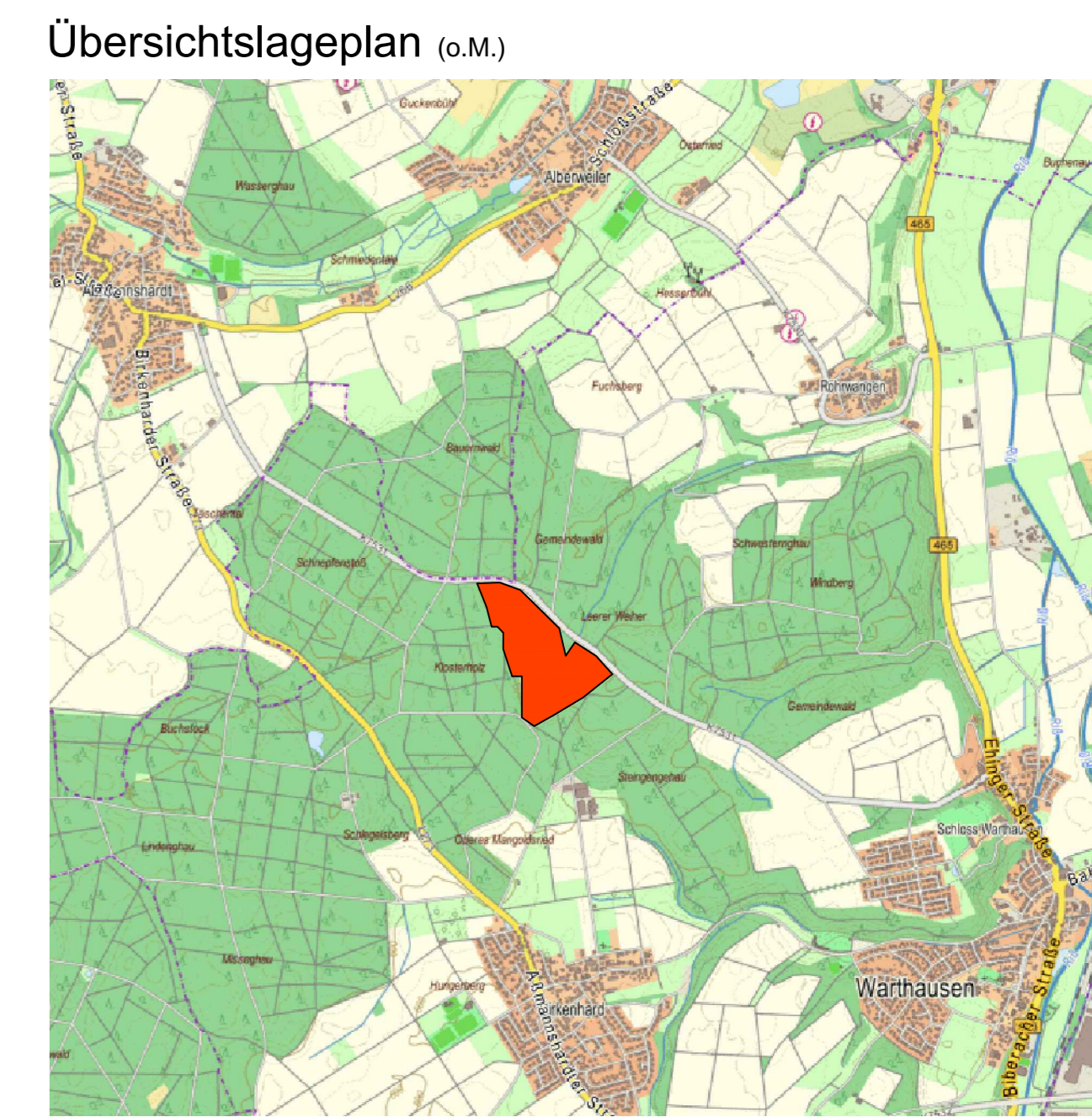


"Solarpark Stellegert"


Geltungsbereich ca. 19 ha



- ZEICHENERKLÄRUNG**
- SO SONDERGEBIET SOLARANLAGEN
 - GRÜNFLÄCHE - PRIVAT
 - GRENZE DES RÄUMLICHEN GELTUNGSBEREICHS
 - GEWÄSSER
 - ZAUN (Mindestabstand von Grenzen 50 cm)
 - BIOTOP
 - GEWÄSSERANDSTREIFEN

Höhen im System DHHN92

Ausfertigungsvermerk:
 Es wird bestätigt, dass der Inhalt dieses Planes sowie die textlichen Festsetzungen und örtlichen Bauvorschriften unter Beachtung des vorstehenden Verfahrens mit den hierzu ergangenen Beschlüssen des Gemeinderates übereinstimmen.

BAUPHERR Gemeinde Warthausen Kreis Biberach		
PROJEKT vorhabenbezogener Bebauungsplan "Solarpark Stellegert" in Warthausen		
PLANART Lageplan	PLANNUMMER 4239	MASSSTAB 1:1000
PLANPHASE Bebauungsplanung	PROJEKTNUMMER 23-001-10	DATUM 20.11.2023
	BEWAUNGSPLAN-STELLEGERT.DWG	ZEICHNUNGSWAHRE
	BEARBEITER Schmid	GEZEICHNET sk